



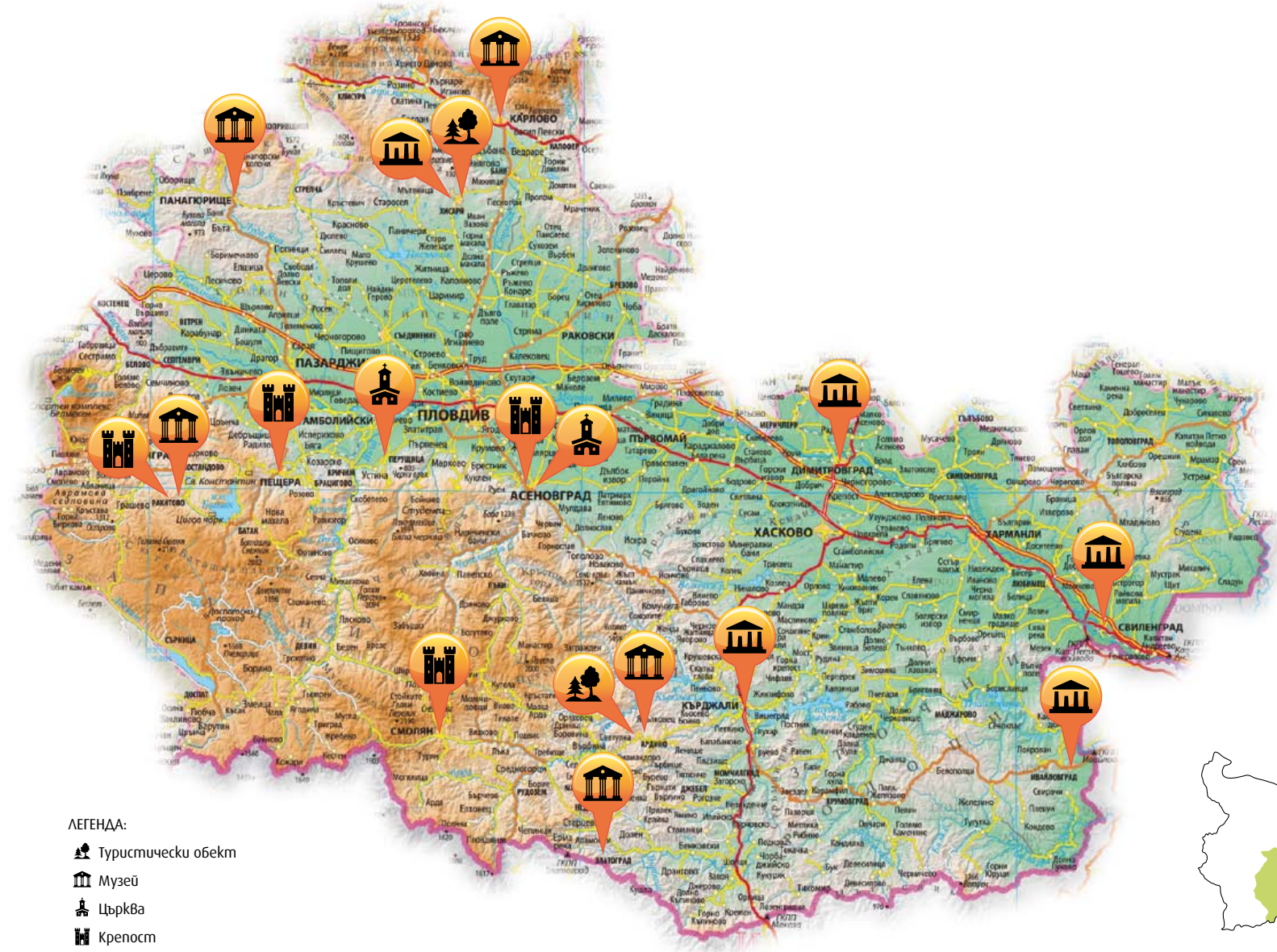
ЮЖЕН ЦЕНТРАЛЕН РАЙОН





ЮЦР е район с богато културно-историческо наследство. На неговата територия се намират 287 паметници на културата с категория „Национално значение“. По вид те спадат към архитектурно-строителни паметници от античността и средновековието, исторически паметници, художествено-архитектурни паметници, народни старини, археологически паметници. Къщата на Васил Левски в Карлово принадлежи към недвижимите културни ценности с табела за „Европейско културно наследство“, което е безспорен стимул за развитие на района, особено след включването на обекта в европейски културни маршрути, какъвто е основния замисъл на тази инициатива на ЕС. На територията на района има обекти, попадащи в културните коридори „Виа Диагоналис“ и „Източен трансебалкански път“.





- ЛЕГЕНДА:
- Туристически обект
  - Музей
  - Църква
  - Крепост
  - Джамия
  - Античен град







НАИМЕНОВАНИЕ НА ПРОЕКТА

## ПО ДЯВОЛСКИЯ МОСТ – КЪМ РАЙСКИТЕ ПЪТЕКИ В АРДИНО

### ЦЕЛИ:

Развитие на интегриран културно-туристически продукт на базата на най-конкурентоспособните и търсени културно-исторически атракции на територията на община Ардино, увеличаване на възможностите за добавена стойност чрез рационализирано управление на ресурсите на културното наследство и природната среда на територията на общината.

### РЕЗУЛТАТИ:


Реставрация и консервация на основната туристическа атракция в комплексния туристически продукт – обект „Дяволски мост“;  
Реставрация, консервация и експониране на обект „Орлови скали“, в който са разположени 97 тракийски скални светилища;

Реставрация, консервация и експониране на обект „Барутчийницата“, която се намира в центъра на града в близост до историческия музей;

Освежаване на фасади на сградата на общински Исторически музей - Ардино, с цел адаптация за помещаване на ТИЦ и комплексен музейно-конференентен център.

Изградена екопътека, водеща до комплекс „Орлови скали“, както и реконструкция и рехабилитация на общински път Ардино – Дядовци, водещ до туристическата атракция „Дяволски мост“.

Обзабеждане и оборудване на помещение за Туристически информационен център и експозиционно-конференентна зала в сградата на Исторически музей – Ардино.



Договор № **BG161P0001/3.1-03/2010/037**

Бенефициент: **Община Ардино**

Срок на договора: **31 месеца**

Начална дата: **23.11.2011 г.**

Крайна дата: **11.06.2014 г.**

Стойност на договора: **3 421 721,32 лв.**



Сайт на общината:  
**www.ardino.bg**

GPS (десетични градуси, ширина/дължина):  
Дяволски мост – **41.6205393, 25.0792084**  
Тракийски култов комплекс „Орлови скали“ – **41.567349, 25.1442713**





НАИМЕНОВАНИЕ НА ПРОЕКТА

## АСЕНОВГРАД – СВЕЩЕНАТА ПОРТА НА РОДОПИТЕ

### ЦЕЛИ:

Подкрепа на разкритите в община Асеновград конкурентоспособни туристически атракции с оглед диверсификация на туристическия продукт, опазване на културното наследство в контекста на устойчивото развитие на община Асеновград.

### РЕЗУЛТАТИ:

Цялостно подобряване визията на комплекс „Асенова крепост“. Социализиране криптата на църква „Св.Богородица Петричка“, подобряване на подхода към крепостта, изграждане на туристическа инфраструктура. Консервационно-реставрационни работи по крепостта и крепостната църква. Поставено е художествено осветление на църквата, крепостните стени, вътрешната кре-

постна кула, Водохранилището, пешеходните зони, алеи и стълби. Изграждане на Информационно-приеман център, цялостното му обзавеждане и оборудване, благоустрояване на терена около него: изградени паркинг и алеи, кътове за отпих, площадка за изкачване до паркинга, обиколна алея до панорамната площадка, осветление, детски кът. Доставка на технологично и мултимедийно оборудване - информационни киоскове, хардуерен сървър, tour-guide устройства с gps, видео и аудио, компютърни системи, видеостена, визьор за директно наблюдение, машина за билети. Доставени са съоръжения за експозиция на средновековна бойна техника – балисти, катапулти, гюлета, таран и бойна кула. Изградени още Географската информационна система, 3D-модел на Асеновата крепост, системата за видеонаблюдение, макети на крепостта.



Договор № **BG161P0001/3.1-02/2009/007**

Бенефициент: **Община Асеновград**

Срок на договора: **27 месеца**

Начална дата: **28.12.2010 г.**

Крайна дата: **18.03.2013 г.**

Стойност на договора: **3 045 384,01 лв.**



Сайт на общината:  
**www.assenovgrad.com**

Сайт на туристическия информационен център:  
**www.tic.assenovgrad.com/OTurizum.htm**

GPS (десетични градуси, ширина/дължина):  
**41.9864346, 24.8708711**





НАИМЕНОВАНИЕ НА ПРОЕКТА

## РАЗВИТИЕ НА ТУРИСТИЧЕСКА АТРАКЦИЯ „СВЕТИЛИЩЕ НА НИМФИТЕ И АФРОДИТА”

### ЦЕЛИ:

Подобряване, обновяване и доразвиване на съществуващите туристически атракции в община Димитровград и популяризиране на общината като място на древна култура.

### РЕЗУЛТАТИ:

Извършени са консервация, реставрация и експониране на разкрити участъци от Римска Вила (II-III в.). Укрепени и възстановени са каменните подпорни зидове и настилки в рамките на обекта.

Изградена туристическа пътека и велоалея

от „Светилище на нимфите и Афродита” до манастир „Успение на Св. Богородица” край с. Добрич, община Димитровград.

Изградена пътна отсечка, осигуряваща безпрепятствен достъп до туристическата атракция „Светилище на нимфите и Афродита”.

Създаден музикално – поетичен спектакъл „Легенда за извора и младостта”. Доставена е подвижна сцена и сценично осветление.

За информационния център до комплекс „Светилище на нимфите и Афродита” е доставено технологично компютърно оборудване.



Договор № **BG161P0001/3.1-02/2009/001**

Бенефициент: **Община Димитровград**

Срок на договора: **32 месеца**

Начална дата: **19.05.2011 г.**

Крайна дата: **15.01.2014 г.**

Стойност на договора: **964 907,79 лв.**



Сайт на общината:  
**[www.dimitrovgrad.bg](http://www.dimitrovgrad.bg)**

Сайт на туристическия информационен център:  
**[www.goo.gl/GssS6P](http://www.goo.gl/GssS6P)**

GPS (десетични градуси, ширина/дължина):  
**42.013208, 25.490255**





НАИМЕНОВАНИЕ НА ПРОЕКТА

## ПОВИШАВАНЕ НА ТУРИСТИЧЕСКАТА АТРАКТИВНОСТ НА ГРАД ЗЛАТОГРАД

### ЦЕЛИ:

Разнообразяване на туристическия продукт и икономическа диверсификация в община Златоград и региона, чрез развитие на конкурентоспособни туристически атракции в град Златоград, основани на културно – историческото наследство и обособяването им в комплексен интегриран туристически продукт и преживяване с висока добавена стойност.

### РЕЗУЛТАТИ:

С изпълнението на проекта е постигнато подобряване и обновяване на група културно – исторически обекти и свързаната с тях публична инфраструктура на територията на град Златоград, а именно:

- Взаимно училище, в което е експонирана

Музейната сбирка на просветното дело в Средните Родопи;

- Пачилова къща, в която е изложена Музейна сбирка на съобщенията;
- Архитектурен паметник Чалъкова къща;
- Извършени са консервационно-реставрационни дейности на къщите-музеи, както и дейности за изграждане на допълваща дребномащабна инфраструктура (обособяване на места за сметосъбиране, изграждане на спирки и т.н.); изпълнена е доставка на компютърна и презентационна техника за Туристически информационен център – гр. Златоград.
- С изпълнението на проекта е постигнато по-добро разнообразие в туристическото предлагане чрез създадени нови три туристически атракции.



Договор № **BG161P0001/3.1-03/2010/023**

Бенефициент: **Община Златоград**

Срок на договора: **24 месеца**

Начална дата: **23.11.2011 г.**

Крайна дата: **23.11.2013 г.**

Стойност на договора: **1 267 779,14 лв.**




Сайт на общината:

**www.zlatograd.bg**

GPS (десетични градуси, ширина/дължина):

**41.3798446, 25.0965209**





НАИМЕНОВАНИЕ НА ПРОЕКТА

## АНТИЧНА ВИЛА „АРМИРА”

### ЦЕЛИ:

Развитие на конкурентоспособни природни и културно-исторически атракции и свързана с тях инфраструктура на територията на община Ивайловград, които да допринесат за превръщането на района в предпочитана туристическа дестинация.

### РЕЗУЛТАТИ:

Развита конкурентоспособна недвижима културно-историческа ценност, а именно великолепен археологически музей на открито, привличащ значителен брой посетители от България и чужбина.

Извършена реставрация на цялата колонада, входовете към помещенията и главния античен вход на вилата.

Възстановен градински портук.

Реставрация, възстановки и експониране на положените мозайки на място; частична реставрация на мраморната облицовка на басейна; възстановка и експониране на мраморния хелиедър (октопод) и плоча; консервация и реставрация на мраморния подов цокъл в зала 6.

Поставяне на стъклени защитни покрития над част от мозайките; консервация, реставрация и частична възстановка на хипокауста.

Доставено и монтирано специализирано оборудване и обзавеждане – малка сцена театрон, столове за представления; аудио и презентационна техника; експозиционно обзавеждане; доставка на специализирано историческо обзавеждане и предмети от бита; изработени са реплики на автентично тракийско облекло за аниматорите.



Договор № **BG161P0001/3.1-03/2010/031**

Бенефициент: **Община Ивайловград**

Срок на договора: **26 месеца**

Начална дата: **23.11.2011 г.**

Крайна дата: **24.01.2014 г.**

Стойност на договора: **1 614 970,81 лв.**



Сайт на общината:  
**[www.ivaylovgrad.org](http://www.ivaylovgrad.org)**

Сайт на туристическия обект/дестинация:  
**[www.vilaarmira.com](http://www.vilaarmira.com)**

GPS (десетични градуси, ширина/дължина):  
**41.4991901, 26.1066334**





НАИМЕНОВАНИЕ НА ПРОЕКТА

## СЪЗДАВАНЕ НА ТУРИСТИЧЕСКИ КОМПЛЕКС „СТАРИННО КАРЛОВО“

### ЦЕЛИ:

Развитие на конкурентоспособни туристически атракции на територията на община Карлово, които ще допринесат за диверсификация на туристическия продукт, намаляване на териториалната концентрация и по-равномерно разпределение на ползите от туризма.

### РЕЗУЛТАТИ:

Реставрирани и социализирани пет възрожденски къщи с висока историческа и естетическа стойност в град Карлово – къща „Райно Попович“, „Бухалов хан“, Патева къща, Патева мааза и „Белия двор“, което допринася за

обогатяване автентичния облик на града. Съпътстващата техническа и туристическа инфраструктура позволява да бъде постигнато цялостно въздействие при посещение на отделните културно-исторически обекти в общината.

Създадени са работни места за аниматори, които с интересни и занимателни дейности, представят характерни моменти от бита и културата на местното население през 19 век. Изготвени печатни и електронни рекламни материали и организирани атрактивни промоционални събития за популяризиране на регионалния туристически продукт.



Договор № **BG161P0001/3.1-03/2010/046**

Бенефициент: **Община Карлово**

Срок на договора: **27 месеца**

Начална дата: **17.05.2012 г.**

Крайна дата: **06.08.2014 г.**

Стойност на договора: **2 448 345,08 лв.**




Сайт на общината:  
**www.karlovo.bg**

Сайт на туристическия информационен център:  
**www.starinnokarlovo.com**

GPS (десетични градуси, ширина/дължина):  
**42.641321, 24.805939**





НАИМЕНОВАНИЕ НА ПРОЕКТА

## ПЕРПЕРИКОН – ДОМ НА БОГОВЕ И ХОРА

### ЦЕЛИ:

Подобряване на състоянието на Археологическия комплекс Перперикон, което да спомогне за развитието на устойчив туристически продукт и разнообразяване на туристическата дестинация.

### РЕЗУЛТАТИ:

Консервация и реставрация на Архитектурния комплекс Перперикон, община Кърджали, за продължаване на дългосрочна политика за подобряване на условията за развитие на туризъм на своята територия.

Извършени са укрепителни дейности на археологическия комплекс в зоната на Акропола и на Свещен дворец, на основни подходи и скален проход към Свещен дворец.

Изградена е алейна мрежа до Акропола и Свещен дворец, включително паралелна алея на скалния проход. Поставено е художествено осветление. Изпълнени са пешеходни подходи с рекреативни и изгледни площадки и посетителска пешеходна мрежа в рамките на Акропола с места за наблюдение и експозиция.

Поставено е алеино осветление.



Договор № **BG161P0001/3.1-03/2010/033**

Бенефициент: **Община Кърджали**

Срок на договора: **35 месеца**

Начална дата: **21.02.2012 г.**

Крайна дата: **12.01.2015 г.**

Стойност на договора: **3 807 547,12 лв.**



Сайт на общината:  
**www.kardjali.bg**

Сайт на туристическия обект/дестинация:  
**www.perperikon.bg**

Сайт на туристическия информационен център:  
**www.tic-kardjali.bg**

GPS (десетични градуси, ширина/дължина):  
**41.71569, 25.46459**





НАИМЕНОВАНИЕ НА ПРОЕКТА

## ПАНАГЮРИЩЕ – СТОЛИЦА НА СВОБОДАТА

### ЦЕЛИ:

Диверсифициране на регионалния туристически продукт в Южен централен район за планиране чрез предлагането на специализиран туристически продукт в областта на културно – познавателния туризъм, базиран на специфичното и уникално местно наследство, свързано с Априлското въстание.

### РЕЗУЛТАТИ:

В къща Райна Княгиня, Дугекова къща, Лекова и Тутева къщи са ремонтирани покривите, изградени нови осветителни инсталации, външно художествено осветление и видеонаблюдение, облагородени са дворовете им. Ремонтирани са оградите и портите на къща Райна Княгиня, Дугекова и Тутева къщи.

Къща-музей Райна Княгиня е оборудвана с експозиционни витрини, система за озвучаване и монитор за виртуално разглеждане на Втория етаж. В Дугековата къща е монтирана система за светлинни ефекти. В Лековата къща е ремонтирана каменната настилка и изградена нова чешма. Частично са консервирани и реставрирани стенописите в Лековата и Тутевата къщи. Създаден е посетителски информационен център. Извършени са ремонт и реконструкция на историческия музей.

Ремонтирани са улици, тротоари, подменени осветителни тела, по маршрутите, свързващи къщите-музеи и посетителския информационен център.

Изградена е „Стена на благодарността“, а пространството около нея е облагородено, са монтирани художествено осветление и пейки за отдих.



Договор № **BG161P0001/3.1- 03/2010/016**

Бенефициент: **Община Панагюрище**

Срок на договора: **33 месеца**

Начална дата: **15.03.2011 г.**

Крайна дата: **13.08.2014 г.**

Стойност на договора: **4 838 195,00 лв.**



Сайт на общината:

**[www.panagyurishte.org](http://www.panagyurishte.org)**

Сайт на туристическия обект/гестинация:

**[www.panmuseum.com](http://www.panmuseum.com)**

GPS (десетични градуси, ширина/дължина):

**42.500790, 24.185960**





НАИМЕНОВАНИЕ НА ПРОЕКТА

## ВЪЗСТАНОВЯВАНЕ, ЕКСПОНИРАНЕ И ИЗГРАЖДАНЕ НА ТУРИСТИЧЕСКА ИНФРАСТРУКТУРА НА РАННОХРИСТИЯН- СКА БАЗИЛИКА „ЧЕРВЕНАТА ЦЪРКВА“ КРАЙ ГР. ПЕРУЩИЦА

### ЦЕЛИ:

Възстановяване, експониране и изграждане на туристическа инфраструктура на ранно-християнска базилика „ЧЕРВЕНАТА ЦЪРКВА“ край гр. Перущица.

### РЕЗУЛТАТИ:

Изграждането на транспортна и туристическа инфраструктура, заедно с консервация, реставрация и социализация на раннохристиянската базилика „Червената църква“ допринасят за увеличаване на посещаемостта до обекта и превръщането му в атрактивна

туристическа атракция. Изграждането на информационен център и оформянето на експозиционно пространство в приемната сграда подобряват туристическото предлагане и повишават туристическия интерес.

Около културната ценност е оформена панорамна алея и отсечка, която свързва пътя Перущица-Пловдив с Информационния център, а от там и с панорамната отсечка и църквата. Осигурен е пешеходен достъп до обекта, включително за лица в неравностойно положение.



Договор № **BG161P0001/3.1-01/2008/001-004**

Бенефициент: **Министерство на културата**

Срок на договора: **24 месеца**

Начална дата: **20.07.2011 г.**

Крайна дата: **20.07.2013 г.**

Стойност на договора: **2 304 052,23 лв.**



Сайт на общината:

**[www.perushtitsa.bg](http://www.perushtitsa.bg)**

GPS (десетични градуси, ширина/дължина):

**42.074135, 24.556096**





НАИМЕНОВАНИЕ НА ПРОЕКТА

## КОНСЕРВАЦИЯ, РЕСТАВРАЦИЯ И ЕКСПОНИРАНЕ НА АНТИЧНА И СРЕДНОВЕКОВНА КРЕПОСТ „ПЕРИСТЕРА“, РАЗПОЛОЖЕНА НА ХЪЛМА „СВЕТА ПЕТКА“, ГРАД ПЕЩЕРА

### ЦЕЛИ:

Превръщане на античната и средновековна крепост „Перистер“ в град Пещера, в атрактивна и привлекателна дестинация за български и чуждестранни туристи.

### РЕЗУЛТАТИ:

Постигнато устойчивото и интегрирано развитие на градския център и подобряване на качеството на туристическата атракция.

По проекта са изпълнени: консервация, реставрация и експониране на антична и средновековна крепост „Перистер“, което включва ясно обособена цитадела, външен град и предградия.

Проектът за благоустрояване на цитаделата на Перистер и прилежащата охранителна зона включва:

- реконструкция на посетителската пътека от изток, от Т-образното кръстовище на ул. „Старата крепост“ и ул. „Иван Вазов“;
- реконструкция на съществуваща алея и изграждане на паркинг.

Направени са четири броя изгледни плащадки с беседка. Поставено е художествено осветление на крепостта. По проекта е доставено оборудване – сензорен дисплей, Военни облекла и бойно оборудване.



Договор № **BG161P0001/3.1-03/2010/039**

Бенефициент: **Община Пещера**

Срок на договора: **30 месеца**

Начална дата: **23.11.2011 г.**

Крайна дата: **03.06.2014 г.**

Стойност на договора: **3 506 696,12 лв.**



Сайт на общината:

**www.peshtera.bg**

GPS (десетични градуси, ширина/дължина):

**42.038791, 24.304246**





НАИМЕНОВАНИЕ НА ПРОЕКТА

**СЪЗДАВАНЕ И ПОПУЛЯРИЗИРАНЕ НА КУЛТУРНО-ИСТОРИЧЕСКИ ПРОДУКТ В ОБЩИНА РАКИТОВО ЧРЕЗ АДАПТАЦИЯ НА „ПАЛЕОНТОЛОГИЧНО НАХОДИЩЕ – С.ДОРКОВО” КАТО ТУРИСТИЧЕСКА АТРАКЦИЯ И СОЦИАЛИЗАЦИЯ НА КУЛТУРЕН ПАМЕТНИК КРЕПОСТ „ЦЕПИНА”**

#### ЦЕЛИ:

Развитие на конкурентоспособна туристическа атракция в община Ракитово, основана на природното и културно-историческо наследство на района, което да стимулира развитието на туризма в общината

#### РЕЗУЛТАТИ:

Постигната е напълно социализирана и пригодена за туристически посещения природна забележителност “Палеонтологично находище – с. Дорково” чрез консервация на находки; обособен палеонтологичен парк на открито; доставено оборудване за него.

Организиран са постоянни и временни сезон-

ни експозиции; осигурена е физическа охрана, монтирани огради и система за видеонаблюдение в рамките на музея.

Подобрена атрактивност на “Цепина” чрез художествено осветление на крепостта, подготвена анимационна програма. Обновено и разширено помещение от хижа Цепина, предлагащо съвременно експониране на паметника. Организиран Посетителски информационен център с мултифункционална зала, оборудван със съвременна техника, с възможности за провеждане на тематични и учебни занятия; осигурен макет на крепостта.

Подобрена туристическа инфраструктура, необходима за нуждите на атракциите.



Договор № **BG161P0001/3.1-02/2009/012**

Бенефициент: **Община Ракитово**

Срок на договора: **34 месеца**

Начална дата: **28.12.2010 г.**

Крайна дата: **18.10.2013 г.**

Стойност на договора: **2 109 384,00 лв.**



Сайт на общината:  
**www.rakitovo.info**

Сайт на туристическия информационен център:  
**www.dorkovo.alle.bg**

GPS (десетични градуси, ширина/дължина):  
**42.0483266, 24.1330322**





НАИМЕНОВАНИЕ НА ПРОЕКТА

## С БОГАТСТВОТО НА МИНАЛОТО КЪМ АТРАКТИВНО БЪДЕЩЕ

### ЦЕЛИ:

Подобряване на конкурентни туристически атракции, които да спомогнат за развитието на устойчив туристически продукт и разнообразяване на традиционния масов туризъм.

### РЕЗУЛТАТИ:

Съхранени и опазени паметници на културата с национално значение: „Средновековната крепост при с. Мезек“ и „Тракийска гробница при с. Мезек“.

Консервация и реставрация на средновековната крепост чрез укрепване на аварийни участъци, реставриране на изчезнали елементи, интегриране на лицева зидария, консервация на арки и стълби.

Около „Средновековната крепост при с. Мезек“ е изграден атракцион, който пресъздава

атмосфера в стила на Средновековието. С цел постигане на завършен туристически продукт по проекта е доставено оборудване позволяващо осъществяване на интерпретативните програми. Разработена е атрактивна специална автентична възстановка, отразяваща важни за региона исторически моменти.

В „Тракийска гробница при с. Мезек“ е доставено оборудване - холографски изображения, информационни терминали, електронни информационни табла, wi-fi информационна система, тематичен софтуер.

Извършена е рехабилитация на пътя, водещ до Средновековната крепост и пътя до Тракийска куполна гробница.

Изграден е маршрут за колоездене до двата исторически обекта: от разклона Свиленград-Гърция - с. Мезек до Тракийската куполна гробница и пътя към Средновековната крепост.



Договор № **BG161P0001/3.1-02/2009/002**

Бенефициент: **Община Свиленград**

Срок на договора: **24 месеца**

Начална дата: **06.07.2011 г.**

Крайна дата: **19.07.2013 г.**



Стойност на договора: **3 142 267,50 лв.**



Сайт на общината:  
**www.svilengrad.bg**

GPS (десетични градуси, ширина/дължина):  
**41.734373, 26.101573**





НАИМЕНОВАНИЕ НА ПРОЕКТА

## МОМЧИЛОВА КРЕПОСТ – МИТОВЕТЕ ОЖИВЯВАТ

### ЦЕЛИ:

Опазване на природното и културното наследство, чрез дейности за консервация и реставрация на културно-историческия паметник „Момчилова крепост“, както и развитието му като конкурентоспособна туристическа атракция, насърчаваща културния туризъм в региона.

### РЕЗУЛТАТИ:

Извършени са консервационно-реставрационни работи на една от емблематичните природно-археологически атракции в региона - крепостта „Подвис“, известна с името „Момчилова крепост“.

Основните работи са насочени към: консервация на зидовете на тракийското светилище, частично надзидване на каменна зидария; почистване на терените около средновековната ковашка и гърнчарска пещ и колело. За целите на създадения по проекта аудио-визуален спектакъл са изградени амфитеатрално места за зрители, както и цялостно художествено и алеино осветление. Изпълнени са панорамно стълбище с предпазен парапет и настилки, както и панорамни площадки за посетители. Улеснена е достъпността до атракцията чрез асфалтиране на пътя от с. Градът до подножието на крепостта, изграден е паркинг до обслужващата сграда, изпълнено е осветление на асфалтовия път.



Договор № **BG161P0001/3.1-03/2010/001**

Бенефициент: **Община Смолян**

Срок на договора: **35 месеца**

Начална дата: **30.01.2012 г.**

Крайна дата: **22.12.2014 г.**

Стойност на договора: **2 574 578,12 лв.**



Сайт на общината:

**[www.smolyan.bg](http://www.smolyan.bg)**

Сайт на туристическия обект/дестинация:

**[www.momchilovakrepost.com](http://www.momchilovakrepost.com)**

Сайт на туристическия информационен център:

**[eservices.smolyan.bg/tic/](http://eservices.smolyan.bg/tic/)**

GPS (десетични градуси, ширина/дължина):

**41.57995, 24.82990**





НАИМЕНОВАНИЕ НА ПРОЕКТА

## РАЗВИТИЕ НА КУЛТУРНО-ИСТОРИЧЕСКИТЕ АТРАКЦИИ НА ТЕРИТОРИЯТА НА ОБЩИНА ХИСАРЯ

### ЦЕЛИ:

Подобряване, обновяване и доразвиване на съществуващите туристически атракции в град Хисаря и популяризиране на града като място на древна култура, балнеология и спа туризъм.

### РЕЗУЛТАТИ:

Проектът обхваща няколко обекта:

- изпълнени реставрационни и консервационни дейности в североизточна част на антични терми в античния град DIOCLETIANOPOLIS (Диоклецианополис) в Хисаря“;
- изградена е обходна пешеходна и велоалея около крепостната стена; благоустрояване на пространството около историческата стена с оформяне на кътове за отгих, по-

ставяне указателни табели;

- изцяло ремонтиран и възстановен е водопиен павилион „Колоната Момина баня“;
- реконсервация, реставрация и експониране на обекти от Археологически резерват – град Хисаря: Южна и Източна крепостна стена на античния град Диоклецианополис, Жилищни сгради, Базилика, казармени помещения до южна крепостна стена и изграждане на посетителски маршрут, обединяващ туристическите обекти;
- изпълнено е художествено и ефектно осветление на крепостната стена на археологическия резерват на град Хисаря – „Очите на Времето“ – създаден е спектакъл „Звук и светлина“ като са осветени части от археологическия комплекс.



Договор № **BG161P0001/3.1-03/2010/025**

Бенефициент: **Община Хисаря**

Срок на договора: **36 месеца**

Начална дата: **19.07.2012 г.**

Крайна дата: **06.07.2015 г.**

Стойност на договора: **3 919 794,70 лв.**



Сайт на общината:

**www.hisar.bg**

Сайт на туристическия обект/гестинация:

**www.visit-hisarya.eu**

GPS (десетични градуси, ширина/дължина):

**42.5043656, 24.7062086**



